



**КОМИТЕТ ИМУЩЕСТВЕННЫХ ОТНОШЕНИЙ
АДМИНИСТРАЦИИ ПЕРМСКОГО МУНИЦИПАЛЬНОГО ОКРУГА**

РЕШЕНИЕ

о размещении объектов № 798

Пермский край
Пермский округ

21.04.2023

Комитет имущественных отношений администрации Пермского муниципального округа разрешает Открытому акционерному обществу «Межрегиональная распределительная сетевая компания Урала» (ИНН 6671163413, ОГРН 1056604000970, почтовый адрес: 620026, г. Екатеринбург, ул. Мамина Сибиряка, д. 140)

размещение объекта: «Строительство ВЛ 10 кВ, ТП 10/0,4 кВ, ВЛ 0,4 кВ с установкой ПУ для электроснабжения п. Юг (4500072759)»

на землях государственная собственность на которые не разграничена

на срок бессрочно

Местоположение: Пермский край, муниципальный округ Пермский, поселок Юг

Приложение: схема предполагаемых к использованию земель или земельных участков.

Особые условия использования:

1) При установке опор электросетевого хозяйства учесть параметры ширины проезда улично-дорожной сети, во избежание сужения полосы отвода дороги. Установить опоры на расстоянии не более 2 метров от границ земельного участка.

2) При условии получения разрешения на производство земляных работ.

Заместитель председателя комитета
имущественных отношений администрации
Пермского муниципального округа



(подпись, печать)

М.В. Королева

**Схема предполагаемых к использованию земель
или части земельного участка**

Объект: Строительство ВЛ 10 кВ, ТП 10/0,4 кВ, ВЛ 0,4 кВ с установкой ПУ для электроснабжения п. Юг (4500072759)

Местоположение: Пермский край, муниципальный округ Пермский, поселок Юг

Кадастровый квартал: 59:32:2430001

Площадь земельного участка: 1605 кв.м.

Категория земель: Земли населённых пунктов

Вид разрешенного использования: Воздушная линия электропередач, для размещения которой не требуется разрешение на строительство

Каталог координат, МСК-59					
Обозначение характерных точек границ	Координаты, м		Обозначение характерных точек границ	Координаты, м	
	X	Y		X	Y
1	2	3	4	5	6
н1	486988.42	2226129.76	н8	486852.49	2226060.43
н2	486978.12	2226126.63	н9	486843.87	2226059.12
н3	486974.71	2226120.42	н10	486845.24	2226049.21
н4	486869.63	2226068.97	н11	486855.61	2226050.80
н5	486870.11	2226067.87	н12	486981.98	2226112.85
н6	486860.33	2226062.37	н13	486989.32	2226126.26
н7	486859.80	2226064.07	н1	486988.42	2226129.76

Описание границ смежных землепользователей:

От т.н1 до т.н2 – земельный участок 59:32:2430001:5379;






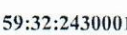


От т.н2 до т.н4 – муниципальные земли;

От т.н4 до т.н7 – земельный участок 59:32:2430001:5391;

От т.н2 до т.н4 – муниципальные земли



Масштаб 1:1000
Условные обозначения:

- | | | | |
|---|---|---|--|
|  | - граница образуемого земельного участка, предполагаемого к использованию |  | - граница земельного участка, сведения о котором содержатся в ЕГРН |
|  | - обозначение образуемого земельного участка |  | - кадастровый номер земельного участка, сведения о котором содержатся в ЕГРН |
|  | - обозначение характерной точки границы образуемого земельного участка |  | - номер кадастрового квартала |
|  | - ВЛ 10 кВ |  | - граница кадастрового квартала |

Заявитель:
представитель по доверенности
М.П.



(подпись)

Гилева А.Д.
(расшифровка подписи)